
























Legende zum Medienbestand „Strom NS, MS, HS“

Hinweis: Die Darstellung von Leitungen in den Bestandsplänen wurde geändert.

Netzbetreiber der **Strom Anlagen:** SachsenNetze HS.HD GmbH

| | |
|---|--------------------------|
|  | HS-Kabel |
|  | HS-Freileitung |
|  | HS-Schutzstreifen |
|  | MS-Kabel, 3 Einzelleiter |
|  | MS-Kabel, Fremdeigent. |
|  | MS-Freileitung |
|  | MS-Freileitung, Fremd |
|  | NS-Kabel |
|  | NS-Kabel, Fremdeigent. |
|  | NS-Freileitung |
|  | NS-Freileitung, Fremd |
|  | SB-Kabel |
|  | SB-Freileitung |
|  | sonst. unterird. Leitung |
|  | sonstige ÖB-Kabel |
|  | sonstige NS-Kabel |
|  | sonstige MS-Kabel |
|  | sonst. oberird. Leitung |
|  | Banderder |
|  | Tiefenerder |
|  | Kabelumbauung |
|  | georteter Bereich |
|  | lageunsicherer Bereich |

In Leitungsnähe ist Handschachtung erforderlich !



Aktuelles Bauvorhaben

Neuverlegte Leitungen sind noch nicht in den Bestandsplänen!

Die wahre Lage der dargestellten Betriebsmittel und Topografie kann von der Darstellung im Plan deutlich abweichen.

Die dargestellten Flurstücksgrenzen wurden grafisch den Liegenschaftskarten entnommen und dienen nur zu Übersichtszwecken.