



Blatt 2

Bestandspläne berechtigen nicht zur Bauausführung! Sie dienen nur der Medienauskunft!

Vorh.-Bez.: Waldhufen (OT Jänkendorf)
Reichendorfer Weg;

Bestandsplan Strom (MS/NS)

Gilt nur in Verbindung mit dem Anschreiben zu
Reg.-Nummer: LAI-SN 2023-24183

SachsenNetze HS.HD GmbH

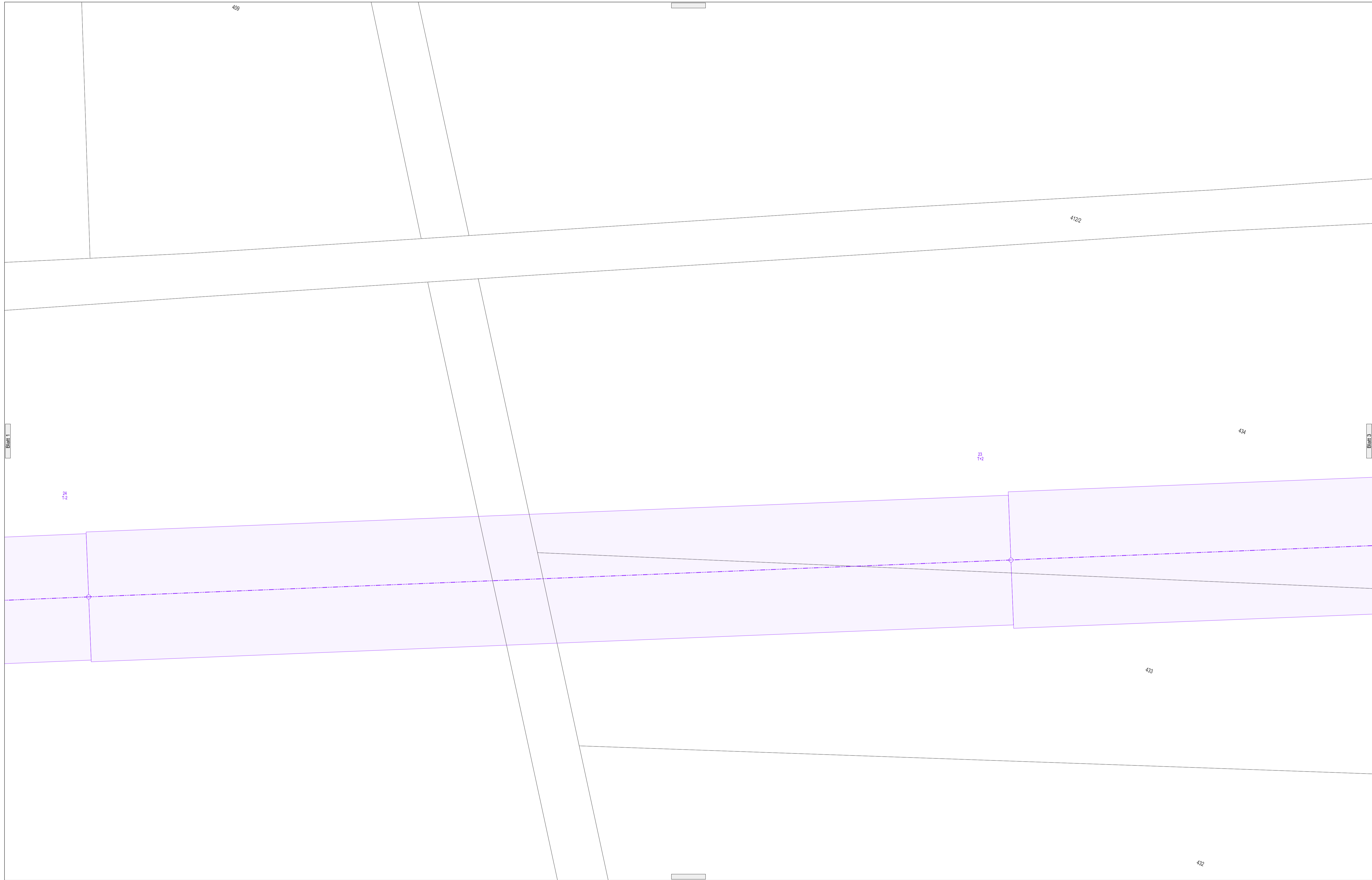
Kontakt:

Fläche: FNr 2 - Fläche 2
Blatt-Nr.: 1 von 4
Legende siehe Beiblatt!


Maßstab 1:500 Ausgabedatum: 8.12.2023 Höhensystem DHHN 2016

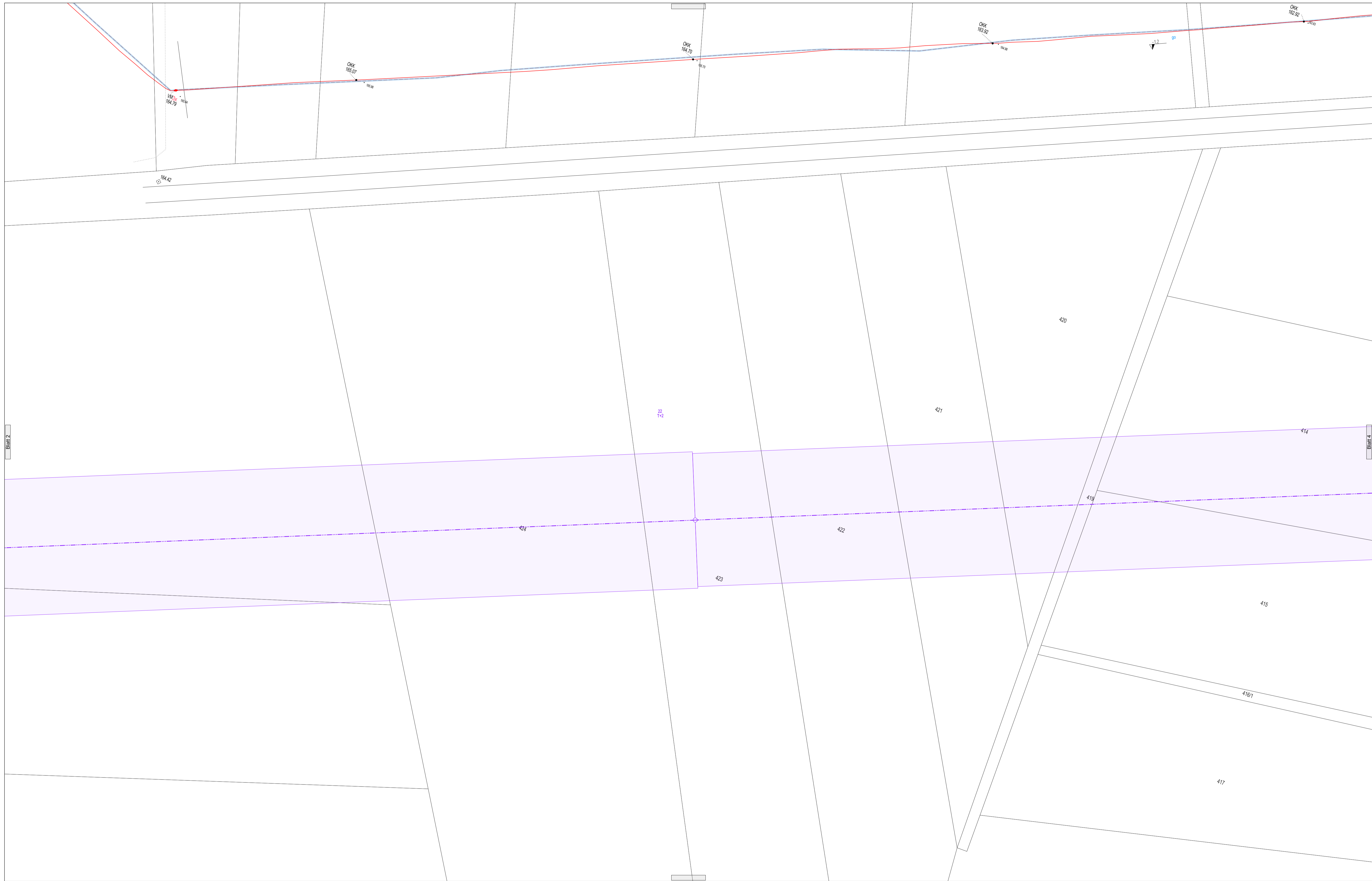
Keine Gewähr für Aktualität der Topografie und Kataster! Das Abgreifen von Maßen aus dem Plan ist nicht zulässig!

Copyright:
Urheberschaft: Geobasisdaten: ©BauGB/BerB Geobasisdaten und Vermessung Sachsen (GeoSN).
Veröffentlichung und Weitergabe an Dritte nur mit schriftlicher Genehmigung des Herausgebers/berechtigten Urhebers.



Bestandspläne berechtigen nicht zur Bauausführung! Sie dienen nur der Medienauskunft!

Vorh.-Bez: Waldhufen (OT Jänkendorf) Reichendorfer Weg;		SachsenNetze HS.HD GmbH
 <p>Bestandsplan Strom (MS/NS) Gilt nur in Verbindung mit dem Anschreiben zu Reg.-Nummer: LAI-SN 2023-24183</p>		Kontakt:
		Fläche: FNr 2 - Fläche 2 Blatt-Nr.: 2 von 4 Legende siehe Beiblatt!
Maßstab 1:500	Ausgabedatum: 8.12.2023	Höhensystem DHHN 2016
Keine Gewähr für Aktualität der Topografie und Kataster! Das Abgreifen von Maßen aus dem Plan ist nicht zulässig!		
<small>Copyright: Urheberrechte: Geobasisdaten: ©BauNetze GmbH Geobasisdaten und Vermessung Sachsen (GeoSN). Veröffentlichung und Weitergabe an Dritte nur mit schriftlicher Genehmigung des Herausgebers/berechtigten Urhebers.</small>		



Blatt 2

Blatt 4

Bestandspläne berechtigen nicht zur Bauausführung! Sie dienen nur der Medienauskunft!

Vorh.-Bez: Waldhufen (OT Jänkendorf)
Reichendorfer Weg;

Bestandsplan Strom (MS/NS)

Gilt nur in Verbindung mit dem Anschreiben zu
Reg.-Nummer: LAI-SN 2023-24183

SachsenNetze HS.HD GmbH

Kontakt:

Fläche: Fnr 2 - Fläche 2
Blatt-Nr.: 3 von 4
Legende siehe Beiblatt!

Maßstab 1:500 Ausgabedatum: 8.12.2023 Höhensystem DHHN 2016

Keine Gewähr für Aktualität der Topografie und Kataster! Das Abgreifen von Maßen aus dem Plan ist nicht zulässig!

Copyright: Umlernrechte Geobasisdaten: ©Baustab/Geobasisdaten und Vermessung Sachsen (GeoSN). Vervielfältigung und Weitergabe an Dritte nur mit schriftlicher Genehmigung des Herausgebers/berechtigten Urhebers.



Blatt 3

Bestandspläne berechtigen nicht zur Bauausführung! Sie dienen nur der Medienauskunft!

Vorh.-Bez.: Waldhufen (OT Jänkendorf)
Reichendorfer Weg:

Bestandsplan Strom (MS/NS)

Gilt nur in Verbindung mit dem Anschreiben zu
Reg.-Nummer: LAI-SN 2023-24183

SachsenNetze HS.HD GmbH
Kontakt:
Fläche: F Nr 2 - Fläche 2
Blatt-Nr.: 4 von 4
Legende siehe Beiblatt!

Maßstab: 1:500	Ausgabedatum: 8.12.2023	Höhensystem DHHN 2016
----------------	-------------------------	-----------------------

Keine Gewähr für Aktualität der Topografie und Kataster! Das Abgreifen von Maßen aus dem Plan ist nicht zulässig!

Copyright: Unternehmens-Geobasisdaten: ©SachsenNetze Geobasisdaten und Vermessung Sachsen (GeoSN).
Veröffentlichung und Weitergabe an Dritte nur mit schriftlicher Genehmigung des Herausgebers/Sachbearbeiters.