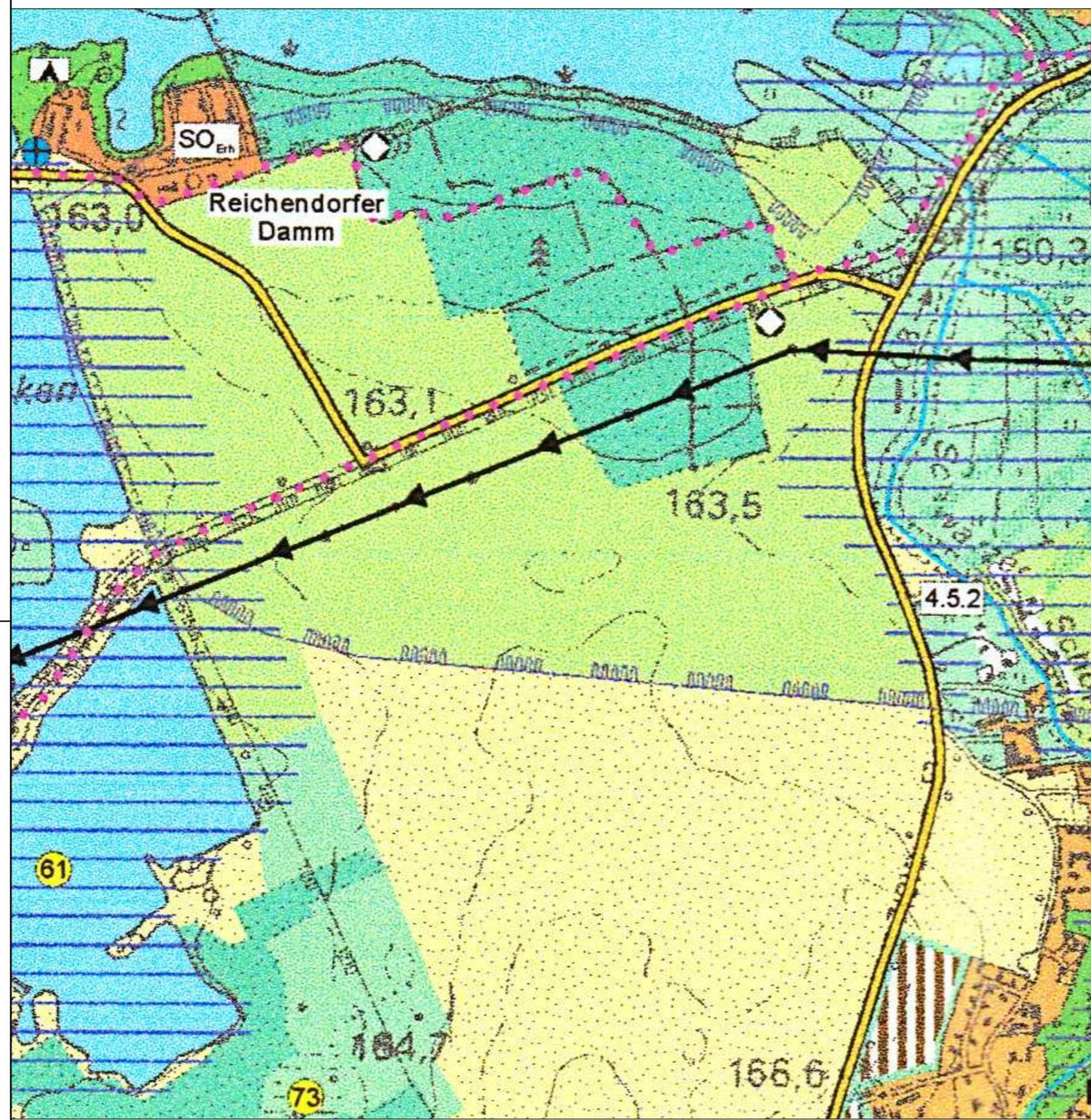
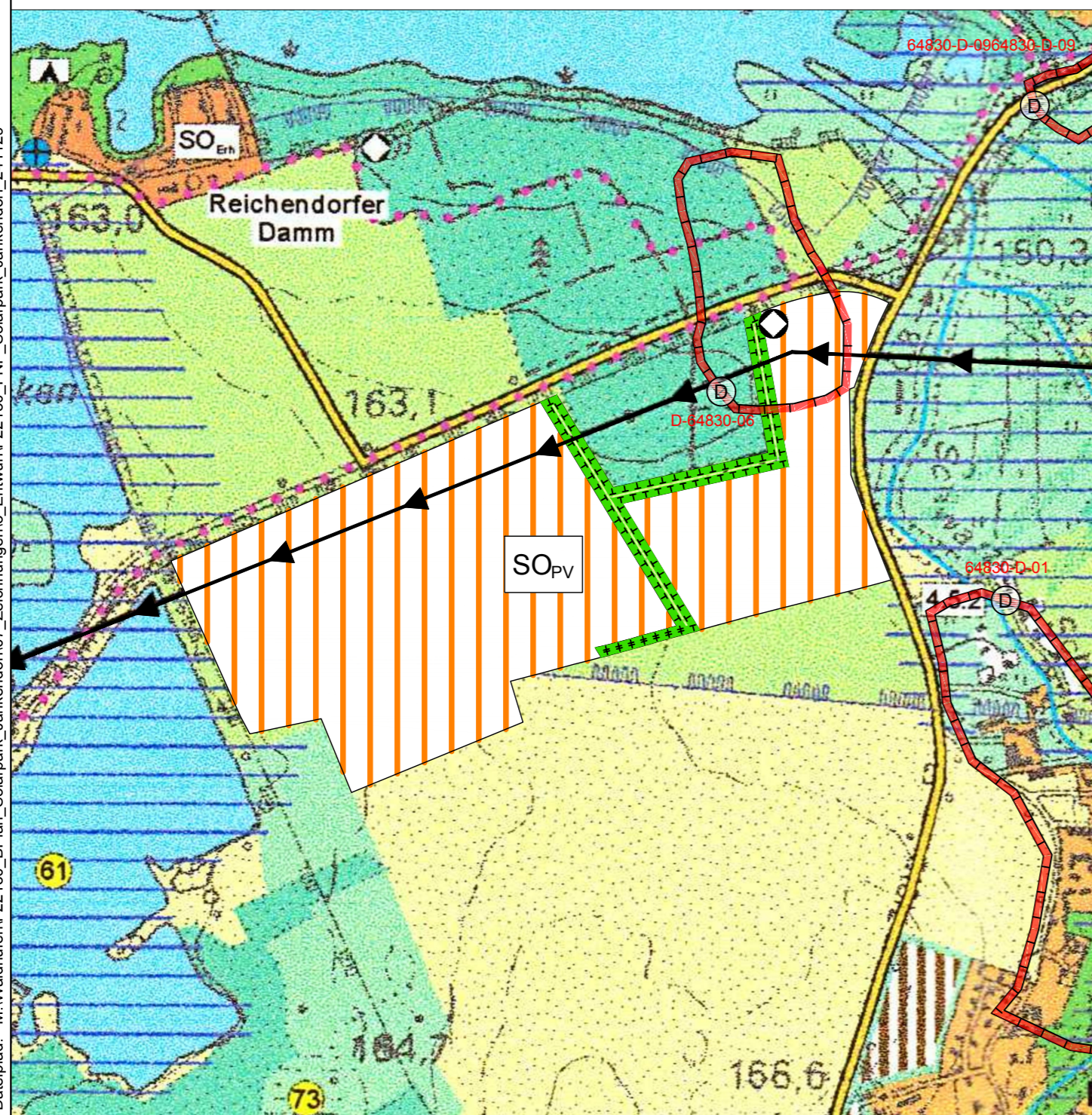


Auszug Flächennutzungsplan, rechtswirksame Fassung



Auszug Flächennutzungsplan, 2. Änderung (FNP-Ausschnitt)



LEGENDE

Art der baulichen Nutzung

Bestand	Planung	
		Wohnbauflächen
		Dorfgebiete
		Mischgebiete
		Gewerbliche Bauflächen
		landwirtschaftliche Betriebsstätten
		Sondergebiet Erholung
		Sondergebiet Freizeit, Tourismus
		Sondergebiet Photovoltaikanlage
		Nutzung von Windenergie

Flächen für den Gemeinbedarf

Bestand	Planung	
		Öffentliche Verwaltungen
		Schulen
		Kirchen und kirchlichen Zwecken dienende Gebäude und Einrichtungen
		Feuerwehr
		Schloß

Hauptversorgungsleitungen

Bestand	Planung	
		Freileitungen (Elektrizität)
		Ferngasleitungen

Verkehrsflächen

Bestand	Planung	
		Autobahnen und autobahnähnliche Straßen
		Bundesstraßen
		Sonstige überörtliche und örtliche Hauptverkehrsstraßen
		Betriebsstraßen
		Bahnanlagen
		Wanderwege

Flächen für Versorgungsanlagen und Ablagerungen

Bestand	Planung	
		Wasserbehälter
		Pumpwerk/ Brunnen
		Wasserwerk
		Korrosionsschutzanlage
		Altablagerung
		Abwasser
		Abgrabungen
		Altbaugebiete des Altbergbaus, Gefahrengelände, Bereich zur Einholung von bergmännischen Mitteilungen

Flächen für Abgrabungen

Bestand	Planung	
		Abgrabungen
		Altbaugebiete des Altbergbaus, Gefahrengelände, Bereich zur Einholung von bergmännischen Mitteilungen

Wasserflächen

Bestand	Planung	
		Wasserflächen
		Wasserschutzgebiete

Grünflächen

Bestand	Planung	
		Öffentliche Grünflächen
		Private Grünflächen
		Bachau
		Parkanlage
		Dauerkleingärten
		Öffentlicher Badeplatz, Freibad
		Zeltplatz
		Sportplatz

Flächen für die Landwirtschaft und Wald

Bestand	Planung	
		Flächen für die Landwirtschaft
		Grünland
		Flächen für Wald

Flächen zum Schutz und zur Pflege und zur Entwicklung von Natur und Landschaft

Bestand	Planung	
		Flächen für den Naturschutz
		Landwirtschaftliche Extensivierungsflächen
		Biotopverbundstrukturen
		Flächen zur Gewässerrenaturierung
		Umgrenzung von Schutzgebieten und Schutzobjekten im Sinne des Naturschutzrechtes
		Naturschutzgebiet
		Landschaftsschutzgebiet
		Geschützter Landschaftsbestandteil
		Biosphärenreservat
		Flächennaturdenkmal

Sonstige Planzeichen

Bestand	Planung	
		Grenze des räumlichen Geltungsbereiches
		Truppenübungsplatz (Nachrichtlich übernommen)
		Bauschutzbereich des Flugplatzes Bautzen

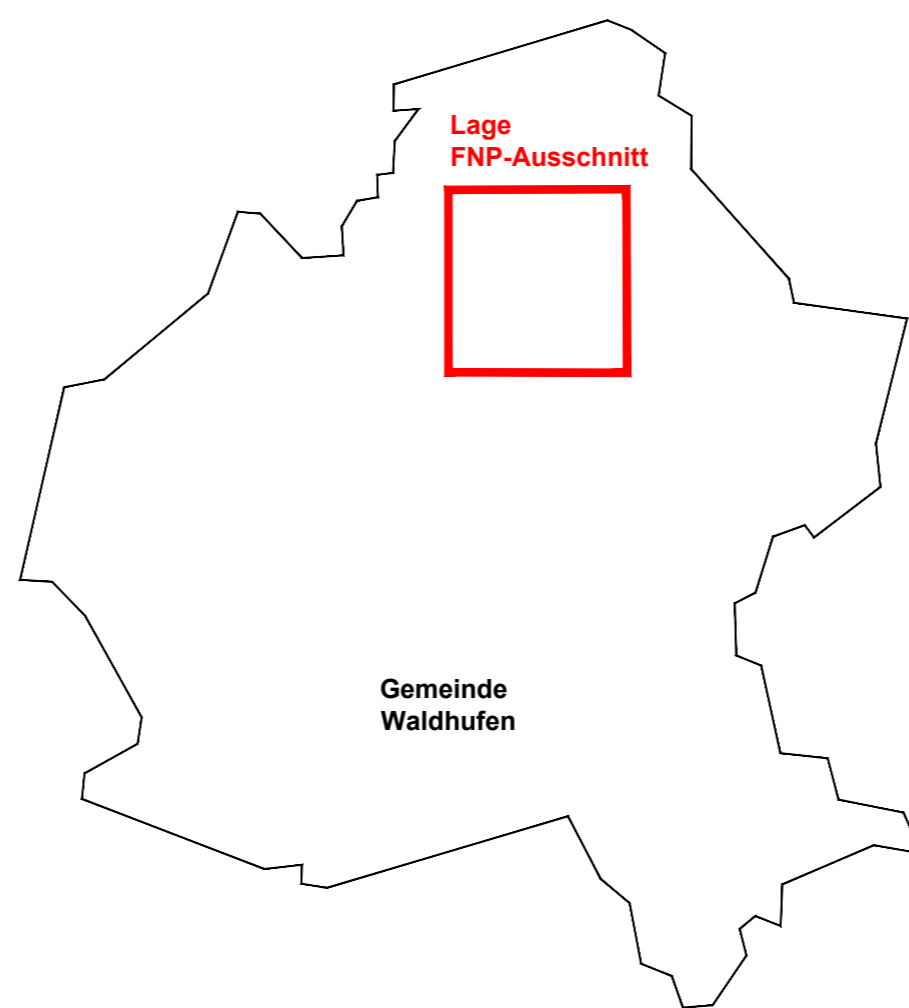
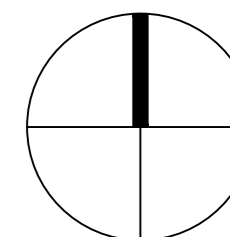
Nachrichtliche Übernahme gemäß § 5 Abs. 4 BauGB

Regelungen für die Stadterhaltung und für den Denkmalschutz (§ 5 Abs. 4 BauGB)

	Umgrenzung von archäologischen Kulturdenkmälern, die dem Denkmalschutz unterliegen mit Nummerierung
--	---

Hinweise

Den nicht farbig unterlegten Flächen ist ein Rechtsbehelfsverfahren anhängig.



Projekt:
**Flächennutzungsplan Verwaltungsverband Diehsa
 Teilgebiet Gemeinde Waldhufen, 2. Änderung**
 Teilplan OT Jänkendorf

Planungsträger:
 Verwaltungsverband Diehsa
 Kollmer Straße 1
 02906 Waldhufen

geprüft: _____
 Datum: _____ Unterschrift, Stempel

Planung:
 Planungsbüro Schubert
 GmbH & Co. KG
 Rumpeltstraße 1
 01454 Radeberg
 Tel. 03528 41960
 info@pb-schubert.de



geprüft und freigegeben:
 Datum _____
 Unterschrift, Stempel

LPH:
 ENTWURF

gez.:
 CG / SD

Blattgröße:
 B/H = 594 / 420 mm (0,25 m²)

Plandatum:
 29.11.2024
 DIN:
 A2

Projektnr.:
 F22130

Maßstab:
 1:10.000

FB / LPH / Plannr.:
F 2 L01
 Index:
 -